

平面図 S=1/250
三好郡東みよし町

使用基準点座標リスト

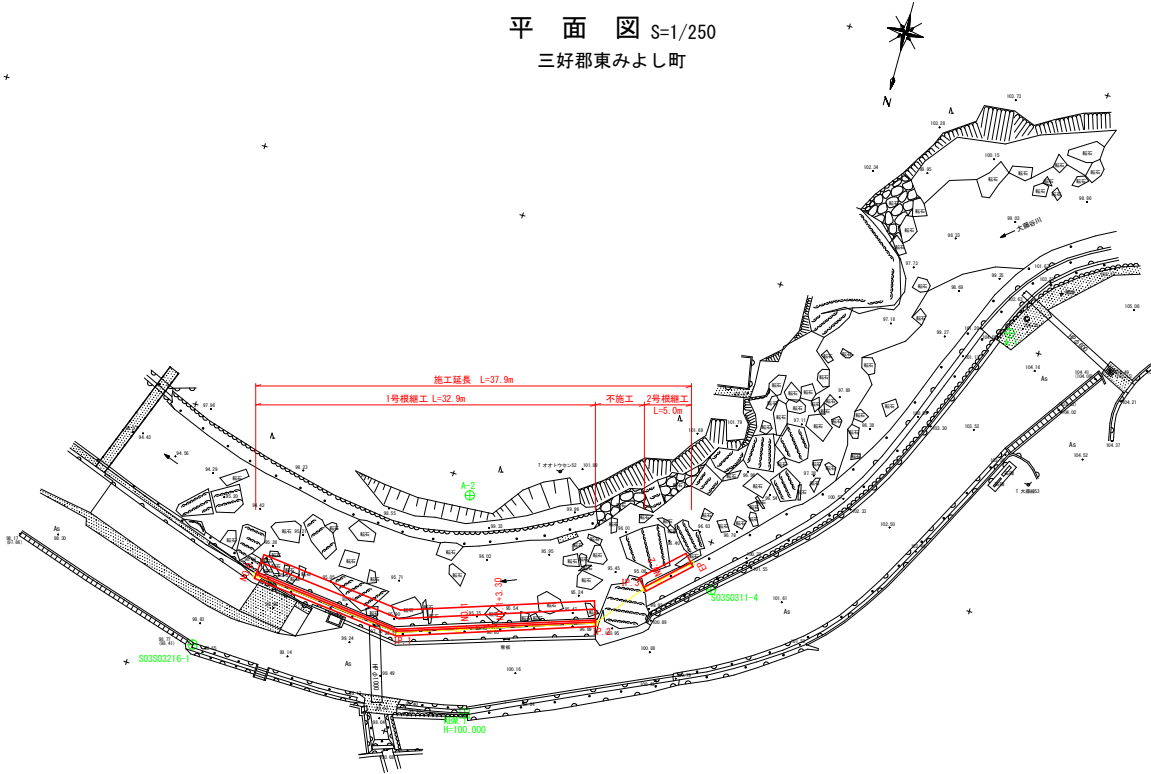
点名	X座標	Y座標	Z座標
S03S0311-4	109854.2590	45235.2800	101.281
S03S03216-1	109871.3113	45239.4533	98.392

Z座標は直接水準による値

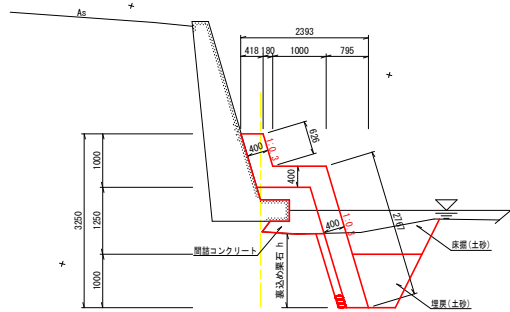
補助基準点座標リスト

点名	X座標	Y座標	Z座標
A-1	109823.3546	45303.0211	104.202
A-2	109851.2971	45274.0610	100.010

Z座標は直接水準による値



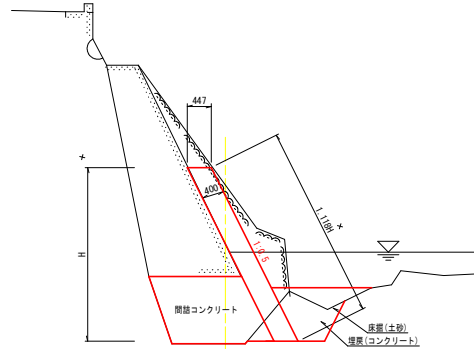
1号根継工 SC=1:50



1.0m当り

名称	規格	単位	数量
コンクリート	σck=18N/mm ²	m ³	1.757
型枠	無筋構造物	m ²	3.39
目地	遡背貫板 t=10mm	m ²	0.18
裏込栗石	φ150	m ³	0.15h
間詰コンクリート	σck=18N/mm ²	m ³	横断面より

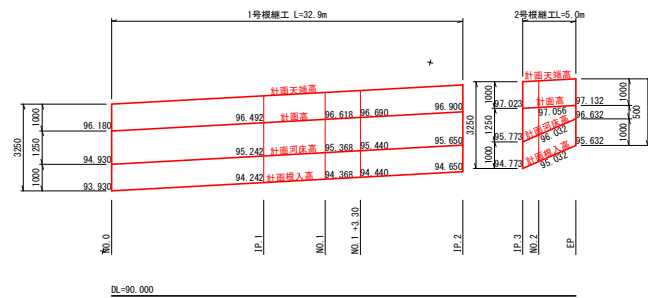
2号根継工 SC=1:50



1.0m当り

名称	規格	単位	数量
コンクリート	σck=18N/mm ²	m ³	0.447H
型枠	無筋構造物	m ²	1.118H
間詰コンクリート	σck=18N/mm ²	m ³	横断面より

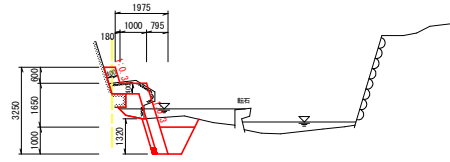
展開図 V=1:100
H=1:250



工事名	R3三土 大藤谷川 東・毛田 機壁護岸工事(1) (第1分削型)
路線名等	大藤谷川
工事箇所	三好郡東みよし町毛田 (第1分削)
図面名	平面図
縮尺	S=1/250 図面番号 1 / 5
会社名	
事業所名	徳島県西部総合営民局(三好)

横断面図 1 SC=1:100

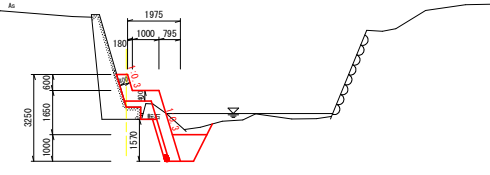
NO. 0
BH-96.178
FH-96.180



名称	数量
床掘 土砂	2.2
床掘 岩	0.0
埋戻 土砂	0.9
埋戻 コンクリート	0.0
間詰コンクリート	0.59
表込栗石	1.32

DL=96.000

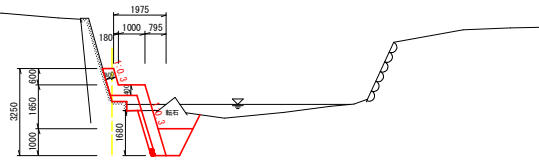
NO. 1+3.30
BH-96.461
FH-96.690



名称	数量
床掘 土砂	2.2
床掘 岩	0.0
埋戻 土砂	0.9
埋戻 コンクリート	0.0
間詰コンクリート	0.47
表込栗石	1.57

DL=96.000

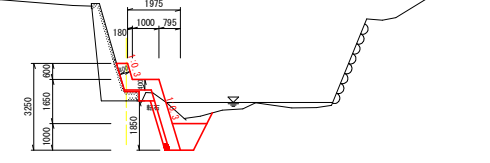
IP. 1
BH-96.261
FH-96.492



名称	数量
床掘 土砂	2.8
床掘 岩	0.0
埋戻 土砂	0.9
埋戻 コンクリート	0.0
間詰コンクリート	0.40
表込栗石	1.68

DL=96.000

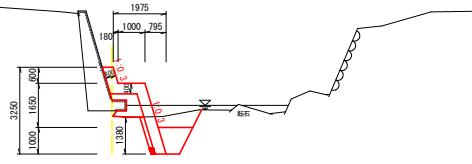
NO. 1+3.30'
BH-96.640
FH-96.690



名称	数量
床掘 土砂	2.3
床掘 岩	0.0
埋戻 土砂	0.9
埋戻 コンクリート	0.0
間詰コンクリート	0.23
表込栗石	1.85

DL=96.000

NO. 1
BH-96.586
FH-96.618

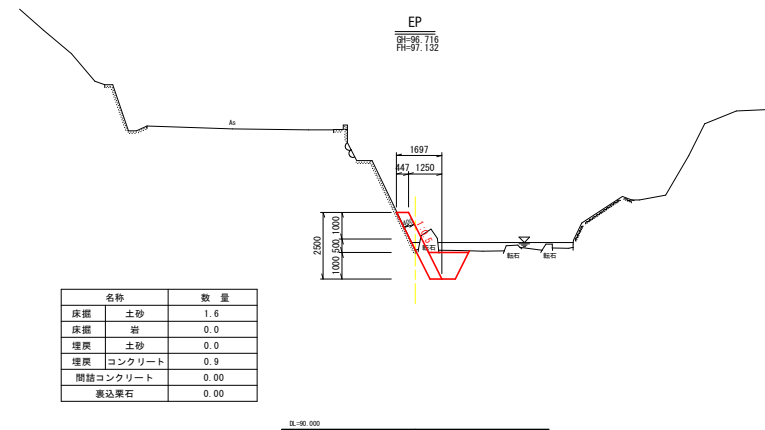
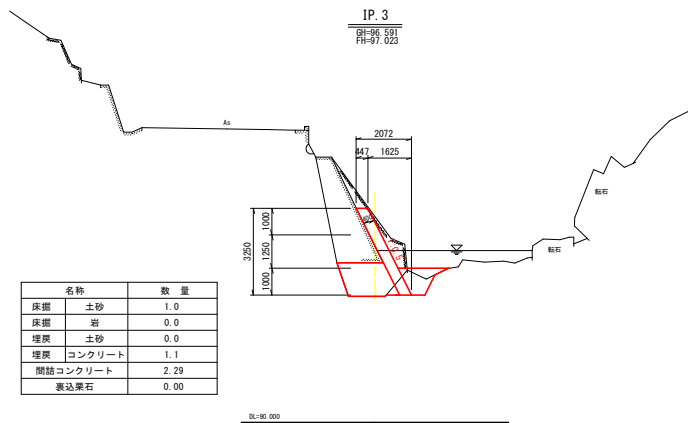
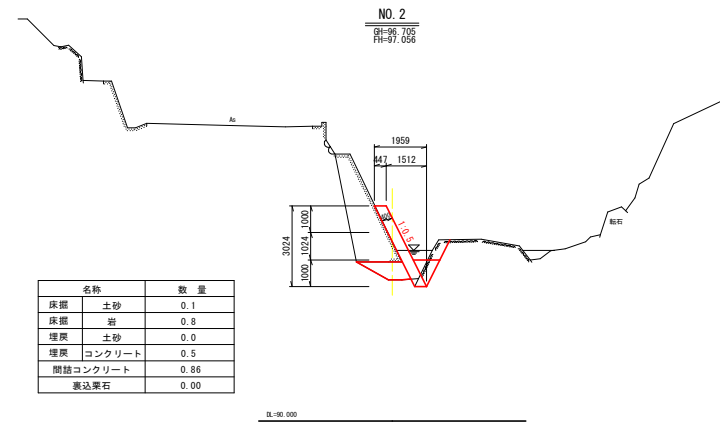
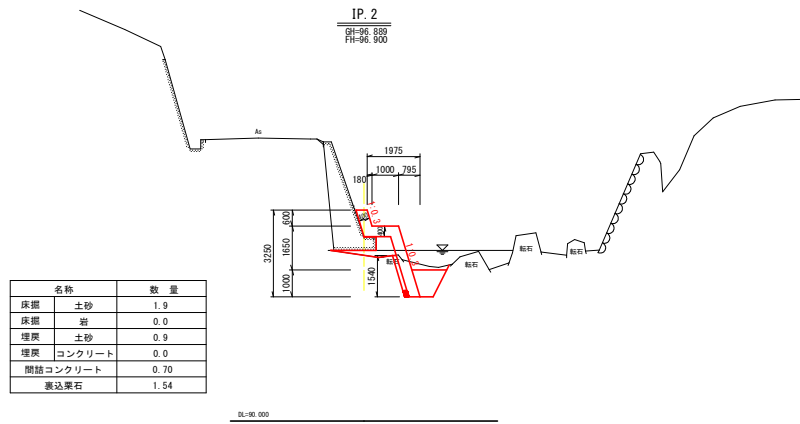


名称	数量
床掘 土砂	2.5
床掘 岩	0.0
埋戻 土砂	0.9
埋戻 コンクリート	0.0
間詰コンクリート	0.68
表込栗石	1.38

DL=96.000

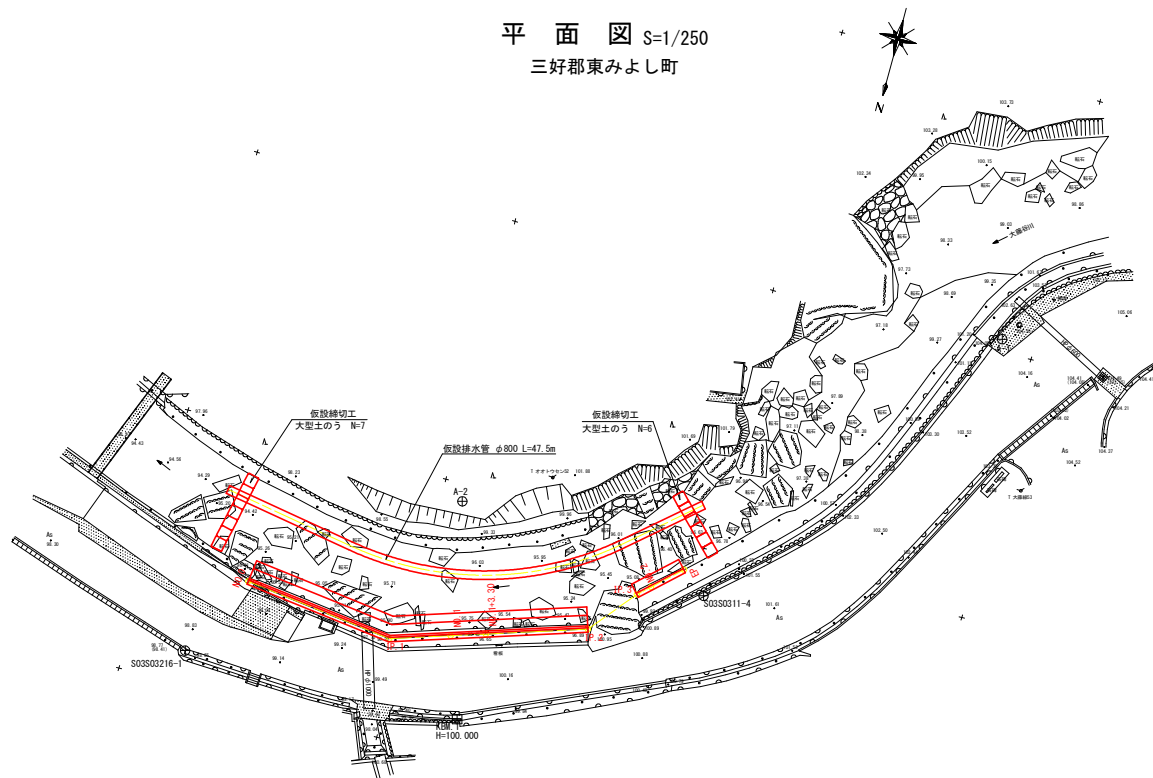
工事名	R3三土 大藤谷川 東・毛田 擁壁護岸工事(1) (着手日指定型)
路線名等	大藤谷川
工事箇所	三好郡東みよし町毛田 (第1分割)
図面名	横断面図 1
縮尺	S=1/100 図面番号 3 / 5
会社名	
事業者名	徳島県西部総合県民局(三好)

横断面図 2 SC=1:100

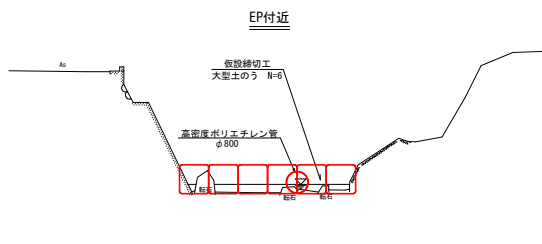
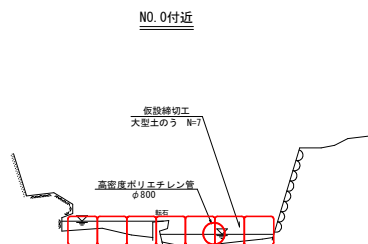


工事名	R3三土 大藤谷川 東・毛田 橋梁護岸工事(1) (滑り目指定型)
路線名等	大藤谷川
工事箇所	三好郡東みよし町毛田 (第1分期)
図面名	横断面図 2
縮尺	S=1/100 図面番号 4 / 5
会社名	
事業者名	徳島県西部総合県民局(三好)

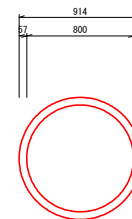
平面図 S=1/250
三好郡東みよし町



仮設締切工 SG=1:100



仮設排水管 SG=1:20



1.0m当り

名称	規格	単位	数量
高密度ポリエチレン管	φ800	本	0.20

工事名	R3三土 大藤谷川 東・毛田 調整護岸工事(1) (着手日指定型)
路線名等	大藤谷川
工事箇所	三好郡東みよし町毛田 (第1分割)
図面名	仮設図
縮尺	S=1/100 図面番号 5 / 5
会社名	
事業者名	徳島県西部総合県民局(三好)